

Územní plán Bžany

2. změna ÚP

Hlavní výkres

List 2Z3

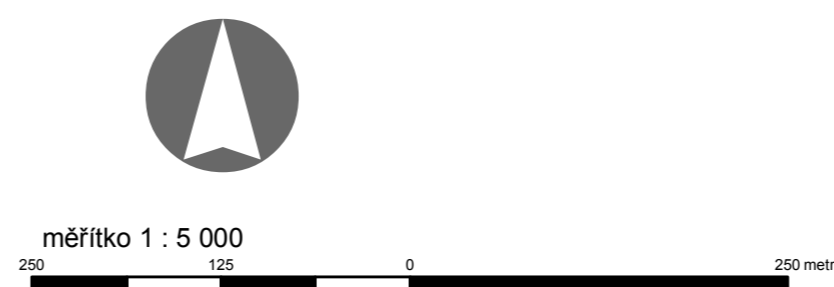
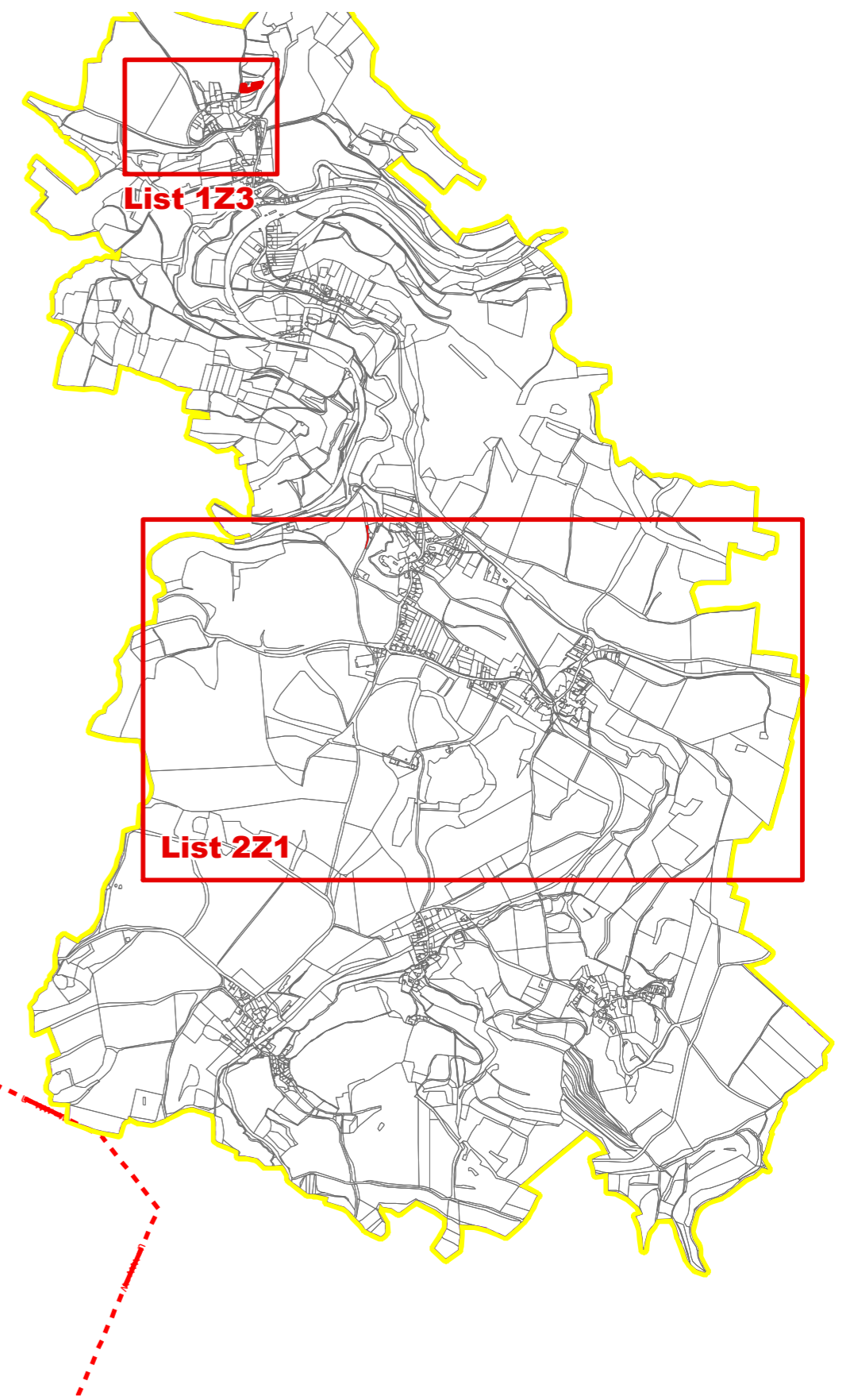
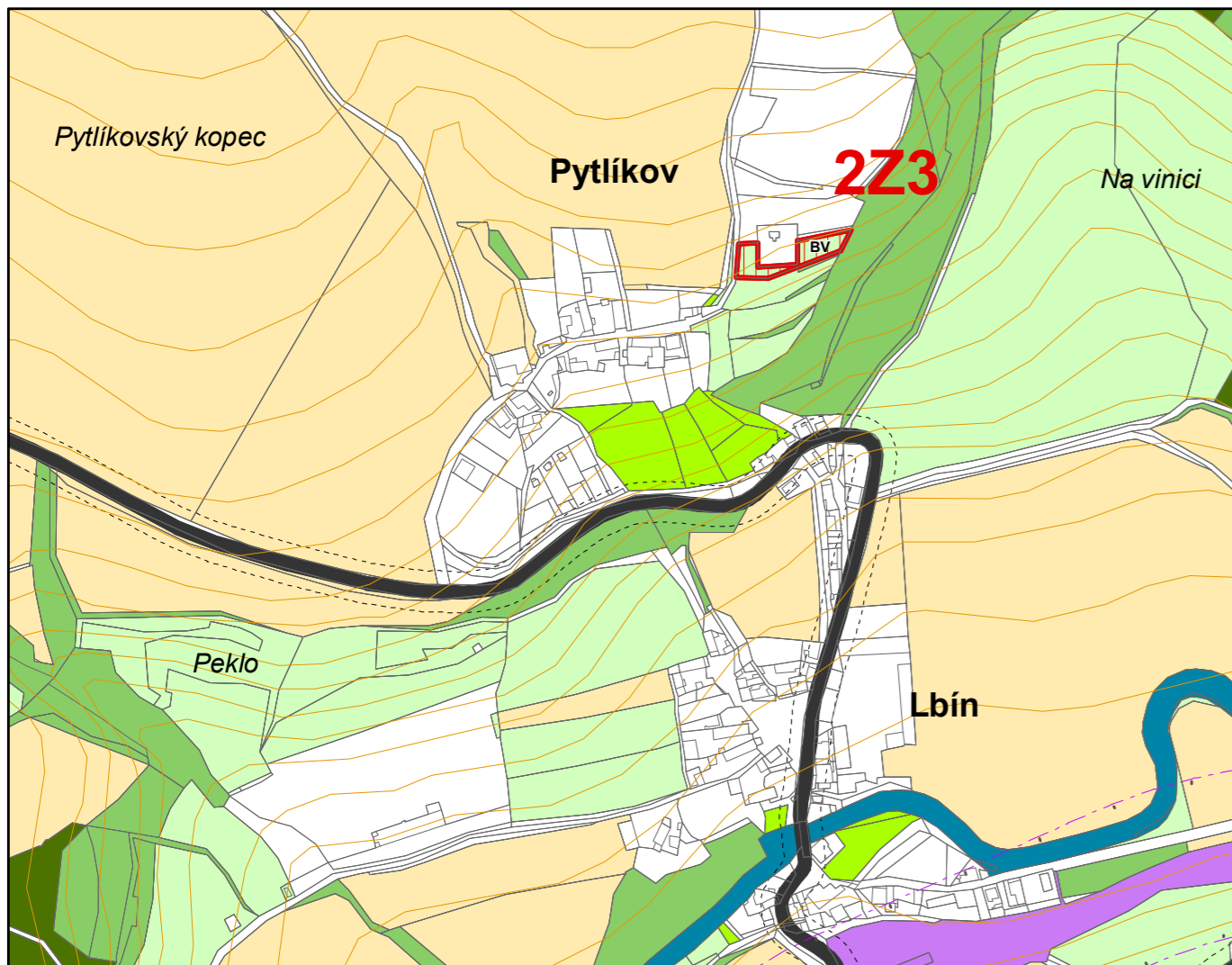
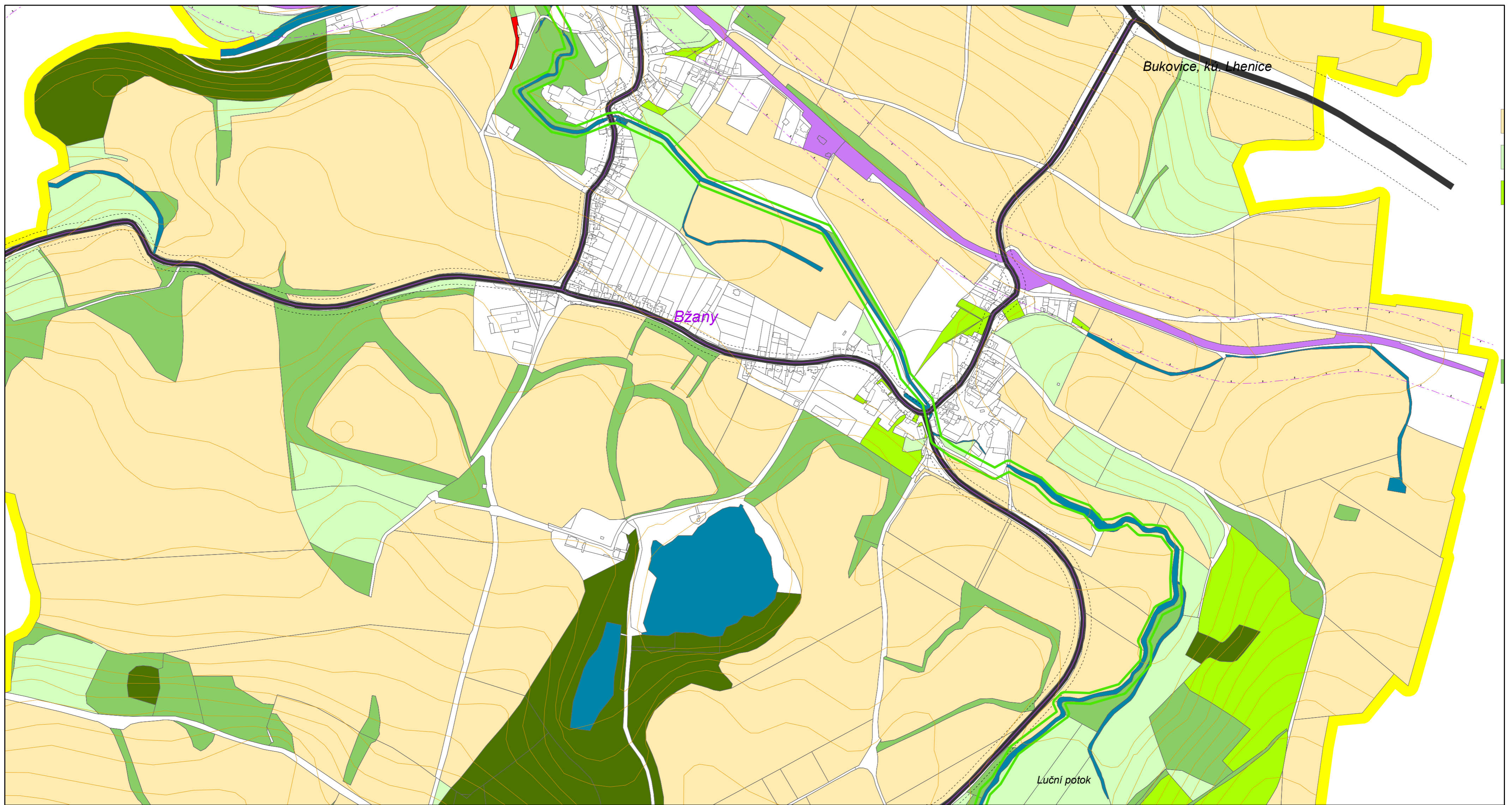


Schéma 1 : 25 000

List 2Z1

Plocha dílčí změny 2Z1 byla z řešení změny č. 2 vyřazena



Legenda

- hranice obce
- hranice katastru
- zastavitelné území 2. změny
- BV - bydlení venkovské 2. změna ÚP
- bydlení venkovské
- lokální biokoridor
- lesní půda
- nelesní zeleň
- orná půda
- ovocný sad
- trvalé travní porosty
- vodní toky a plochy
- silnice II. tř.
- silnice III. tř.
- Správa železnice
- OP silnice
- OP ČD

Záznam o účinnosti		
Označení správního orgánu, který změnu ÚP vydal:	Zastupitelstvo obce Bžany	
Datum nabytí účinnosti změny:	17. 5. 2017	
Oprávněná úř. osoba pořizovatele	jméno a příjmení:	Ivana Horčicová
	funkce:	starostka obce
	podpis:	

Územní plán Bžany - 2. změna		
Pořizovatel: Obecní úřad Bžany	I.b.1 - hlavní výkres	
Projektant: Ing.arch. František Pospíšil a kol.	Měřítko: 1 : 5 000	
Autor návrhu ke spol. jednání: Ing. A. Olžbut a kol.	Etapa: Dokumentace k vydání	
	Datum: III / 2017	
	Paré č.: 1 2 3 4	

Technologie zpracování : GIS - datový model : ESRI - souřadnicový systém : S - JTSK