

Územní plán Bžany

2. změna ÚP

Technická infrastruktura

List 2Z3

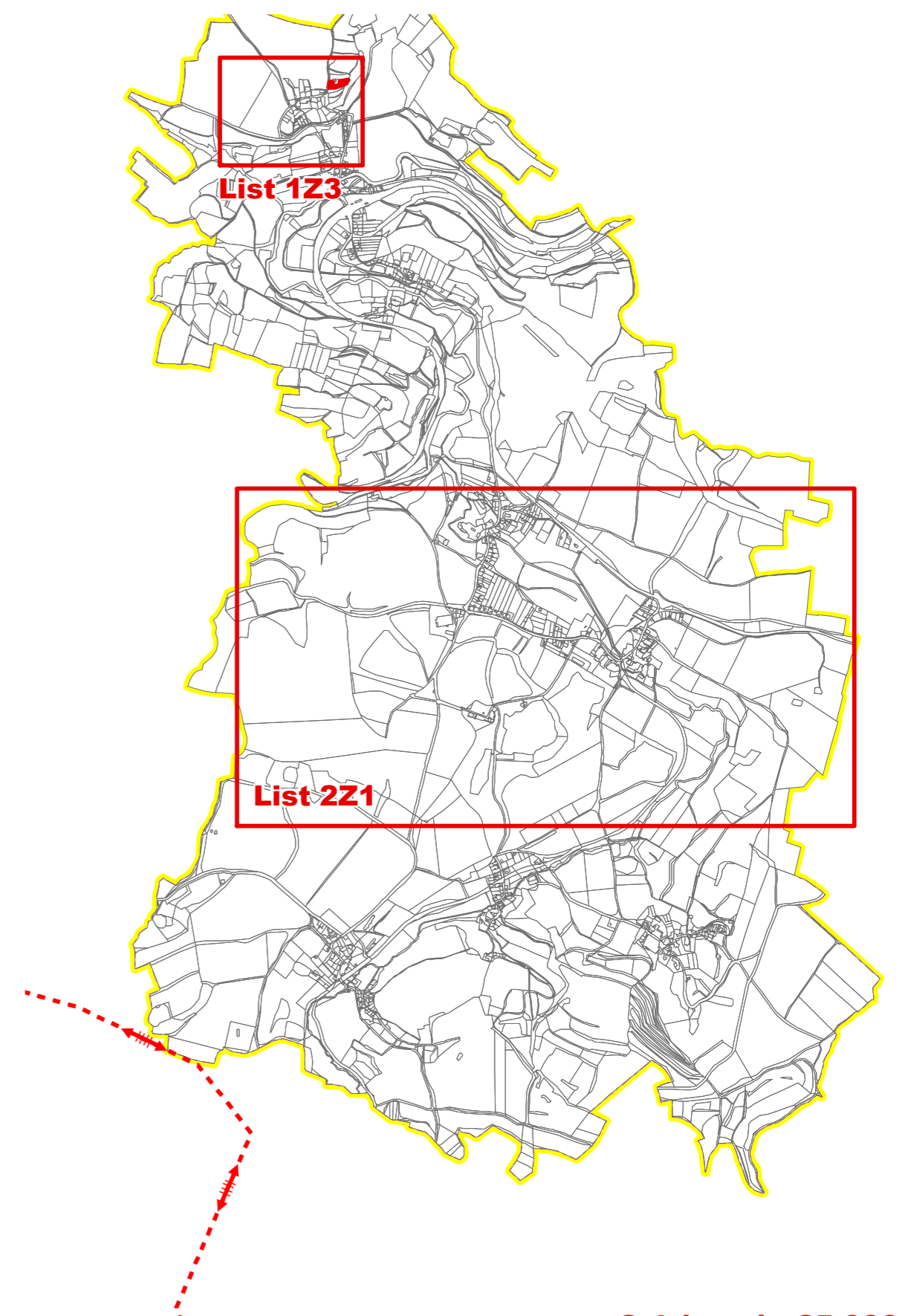
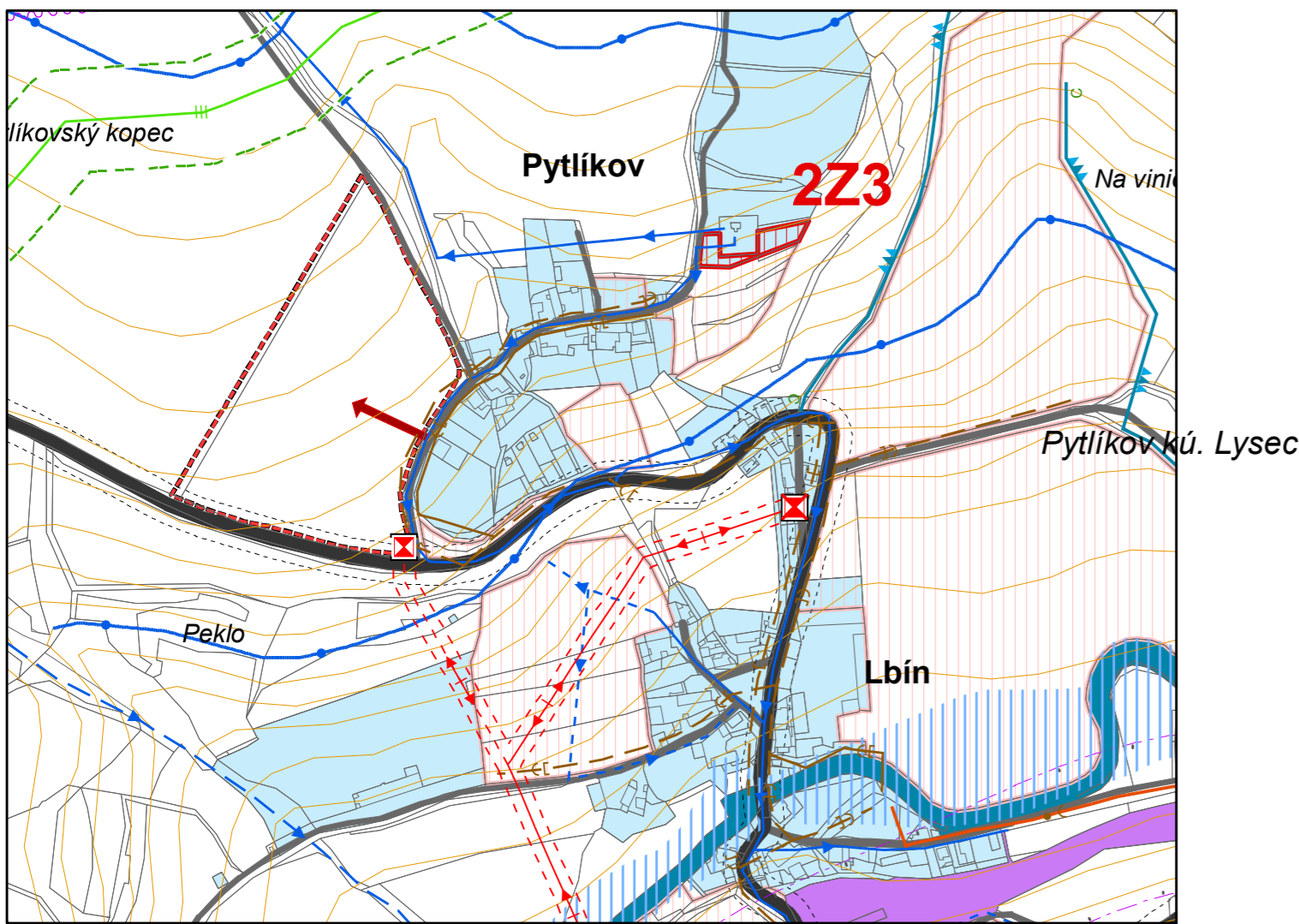
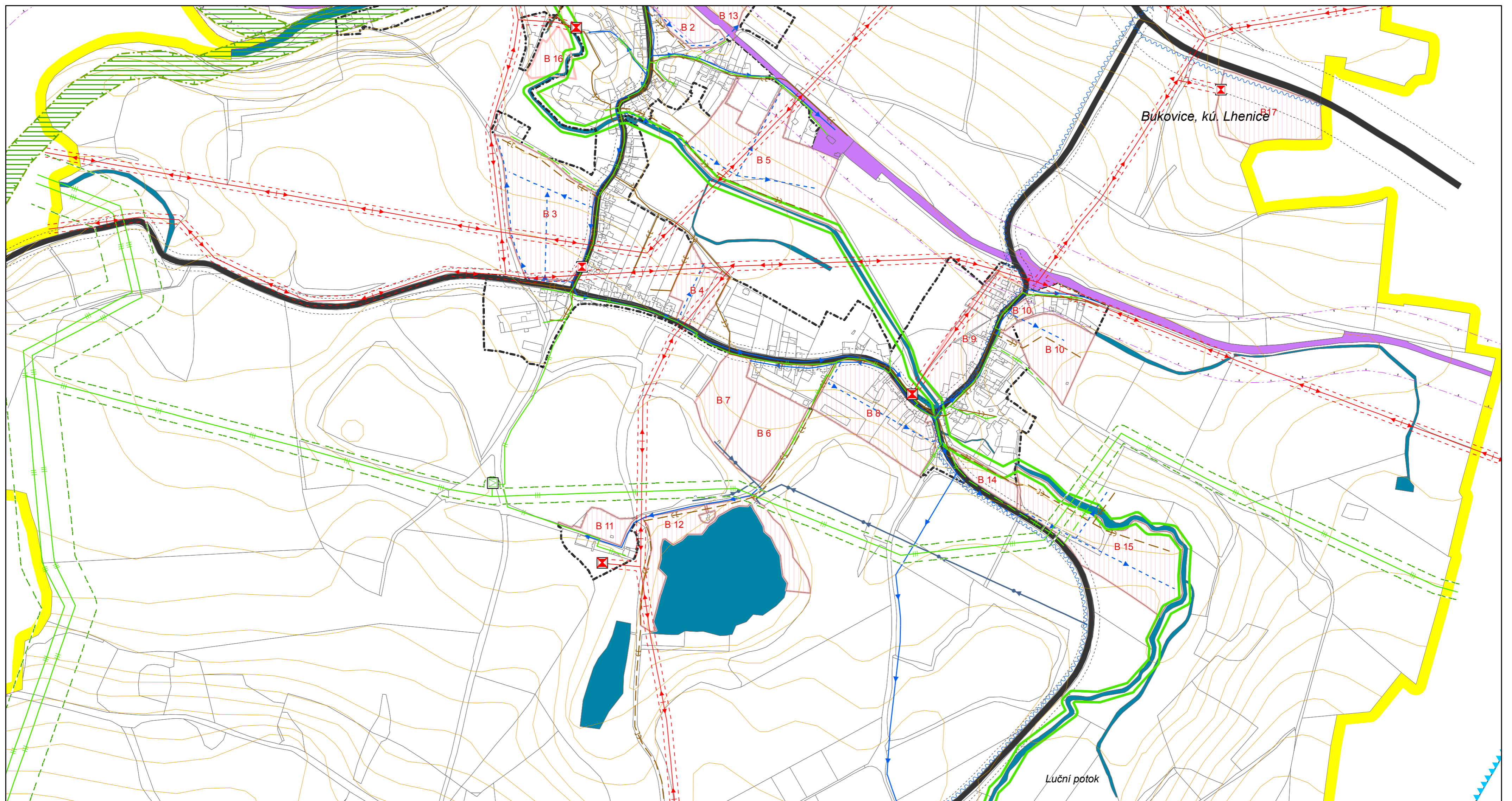


Schéma 1 : 25 000

List 2Z1

Plocha dílčí změny 2Z1 byla z řešení změny č. 2 vyřazena



Legenda

- hranice obce
- hranice katastru
- zastavěné území

nové plochy 1. změna ÚP

- zastavitelná plocha 1. změny podmíněná územní studií
- BV - bydlení venkovské 2. změna ÚP
- záplava Q 100

doprava

- silnice II. tř.
- silnice III. tř.
- místní komunikace
- místní komunikace návrh 1. změna
- Správa železnice
- OP silnice
- OP ČD

vodní hospodářství

- hranice tlakového pásma
- kanalizační sběrač
- kanalizační sběrač - návrh
- dešťová kanalizace návrh
- rev. vod.
- užitkový vodovod
- pitný vodovod
- pitný vodovod - návrh
- kanalizace výtlač
- záchytný příkop
- OP stupně II C přírodních léčivých zdrojů Teplice

SES

- lokální biokoridor
- nové plochy ÚP z roku 2008 č.xx

přírodní podmínky

- poddoované území

energetika

- trafostanice
- trafostanice návrh
- vysokotlaková regulační stanice plynu

energetika linie

- vedení 400 kV návrh 1. změna ÚP
- vedení VVN
- vedení VN
- vedení VN návrh návrh ÚP 2008
- ochranné pásmo el. vedení
- radioreléová trasa
- dálkový spojový kabel
- vysokotlakový plynovod
- středotlakový plynovod
- středotlakový plynovod návrh
- bezpečnostní pásmo vtl plynovodu

Záznam o účinnosti

Označení správního orgánu, který změnu ÚP vydal:	Zastupitelstvo obce Bžany
Datum nabytí účinnosti změny:	17. 5. 2017
Oprávněná úř. osoba pořizovatele	Jméno a příjmení: Ivana Horčicová funkce: starostka obce podpis

Územní plán Bžany - 2. změna

Pořizovatel: Obecní úřad Bžany	I.b.2 - technická infrastruktura
Projektant: Ing.arch. František Pospíšil a kol.	Měřítko: 1 : 5 000 Etapa: Dokumentace k vydání
Autor návrhu ke spol. jednání: Ing. A. Olžbut a kol.	Datum: III / 2017 Paré č.: 1 2 3 4