

Územní plán Bžany

2. změna ÚP

Základní členění

List 2Z3

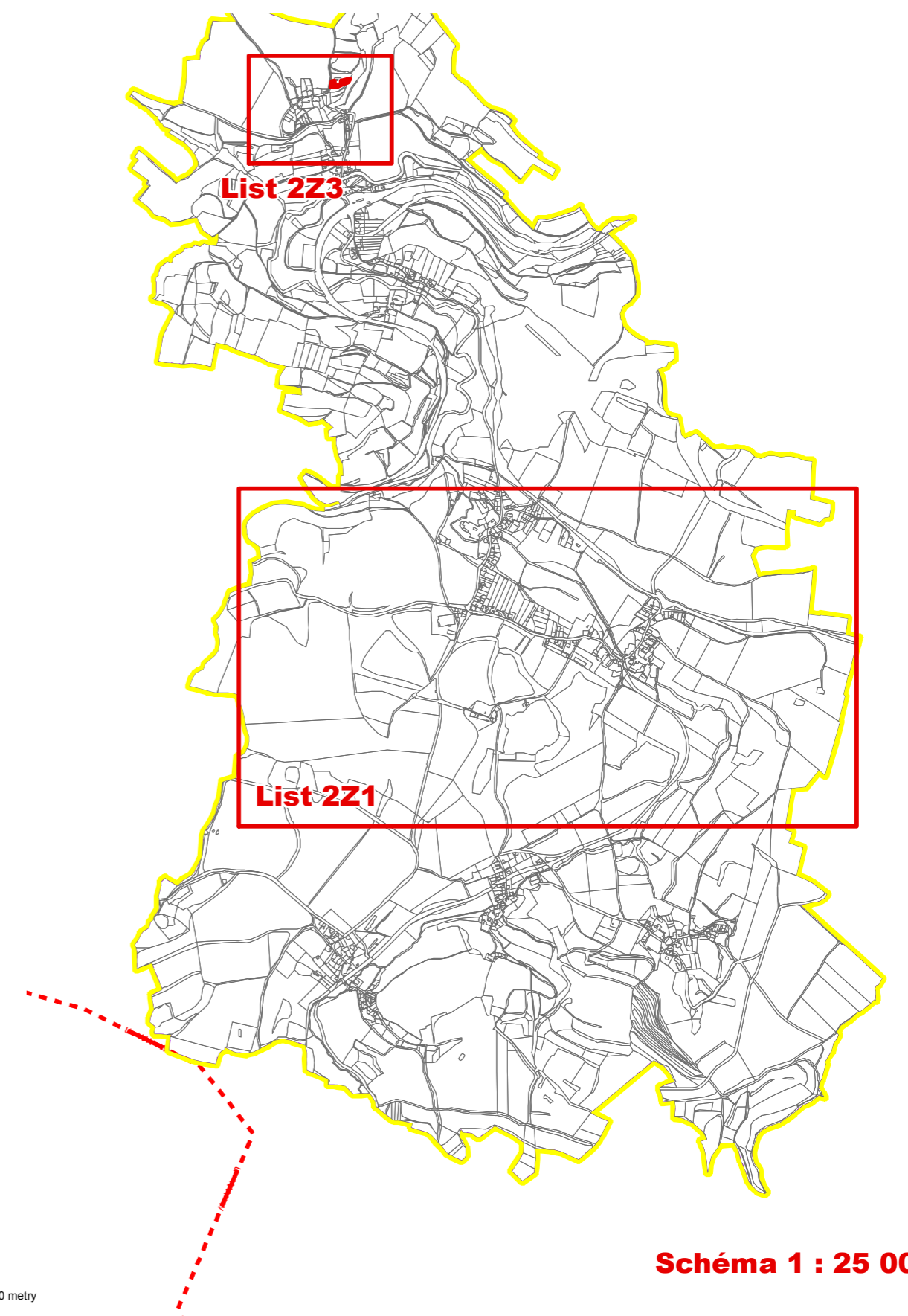
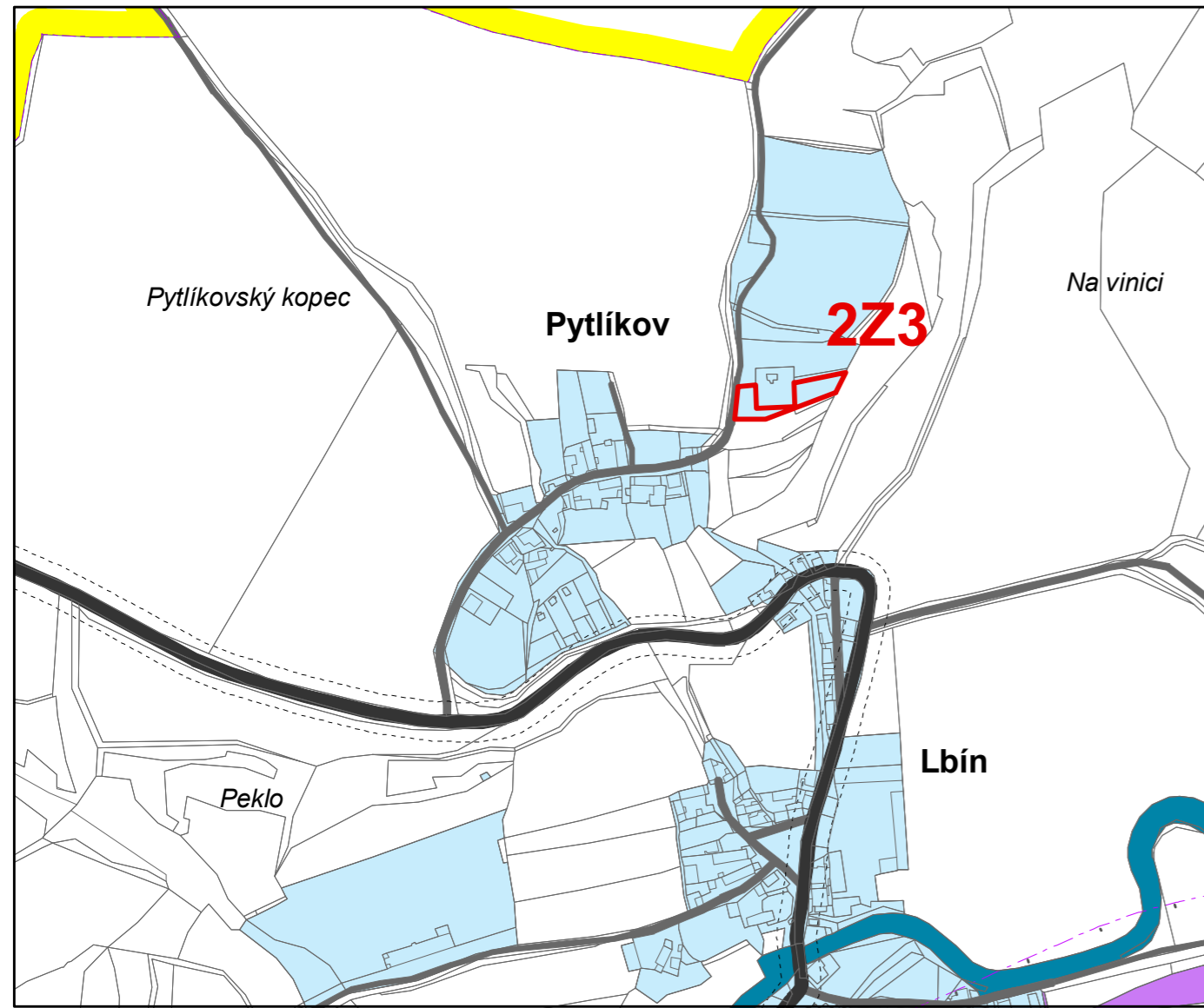
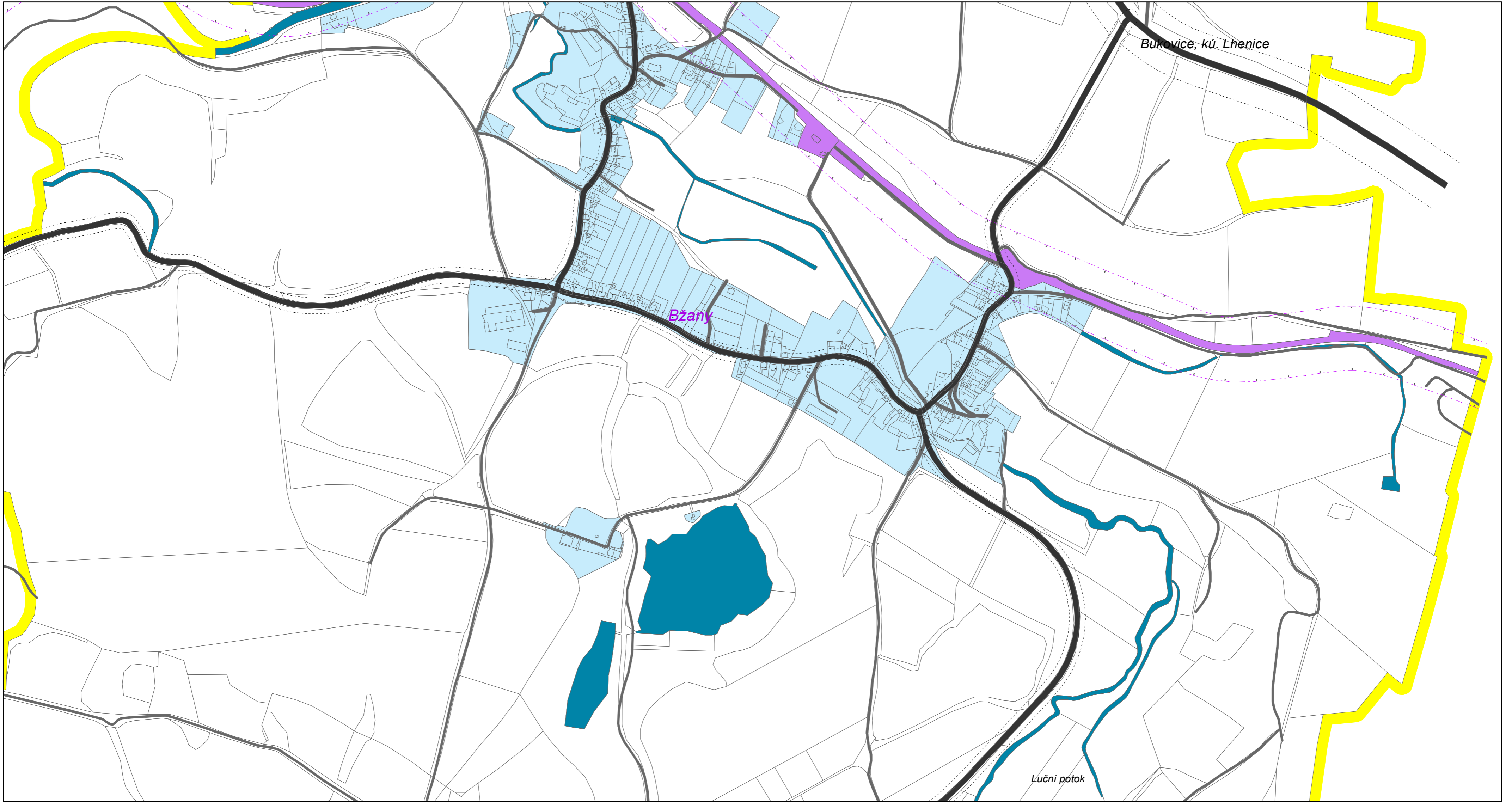


Schéma 1 : 25 000

List 2Z1

Plocha dílčí změny 2Z1 byla z řešení změny č. 2 vyřazena



Legenda

- hranice obce
- hranice katastru
- zastavěné území
- zastavitelné území 2. změny
- silnice II. tř.
- silnice III. tř.
- místní komunikace
- Správa železnice
- OP silnice
- OP ČD
- vodní toky a plochy

Rozvojové plochy 2. změny

č.plochy	funkce	kód funkce	výměra v ha	katastr
2Z3	bydlení venkovské	BV	0,1118	Lysec
			0,1118	

Záznam o účinnosti		
Označení správního orgánu, který změnu ÚP vydal:	Zastupitelstvo obce Bžany	
Datum nabytí účinnosti změny:	17. 5. 2017	
Oprávněná úř. osoba pořizovatele	jméno a příjmení:	Ivana Horčicová
	funkce:	starostka obce
	podpis:	

Územní plán Bžany - 2. změna		
Pořizovatel: Obecní úřad Bžany	I.a - výkres základního členění území	
Projektant: Ing. arch. František Pospíšil a kol.	Měřítko: 1 : 5 000	
Autor návrhu ke spol. jednání: Ing. A. Olžbut a kol.	Etapa: Dokumentace k vydání	
	Datum: III / 2017	
	Paré č.: 1 2 3 4	

Technologie zpracování : GIS - datový model : ESRI - souřadnicový systém : S - JTSK